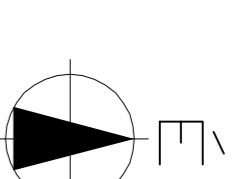


MARTFÜ

VÁROS

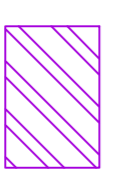
TELEPÜLÉSRENDÉZÉSI TERVE

M = 1 : 15 000



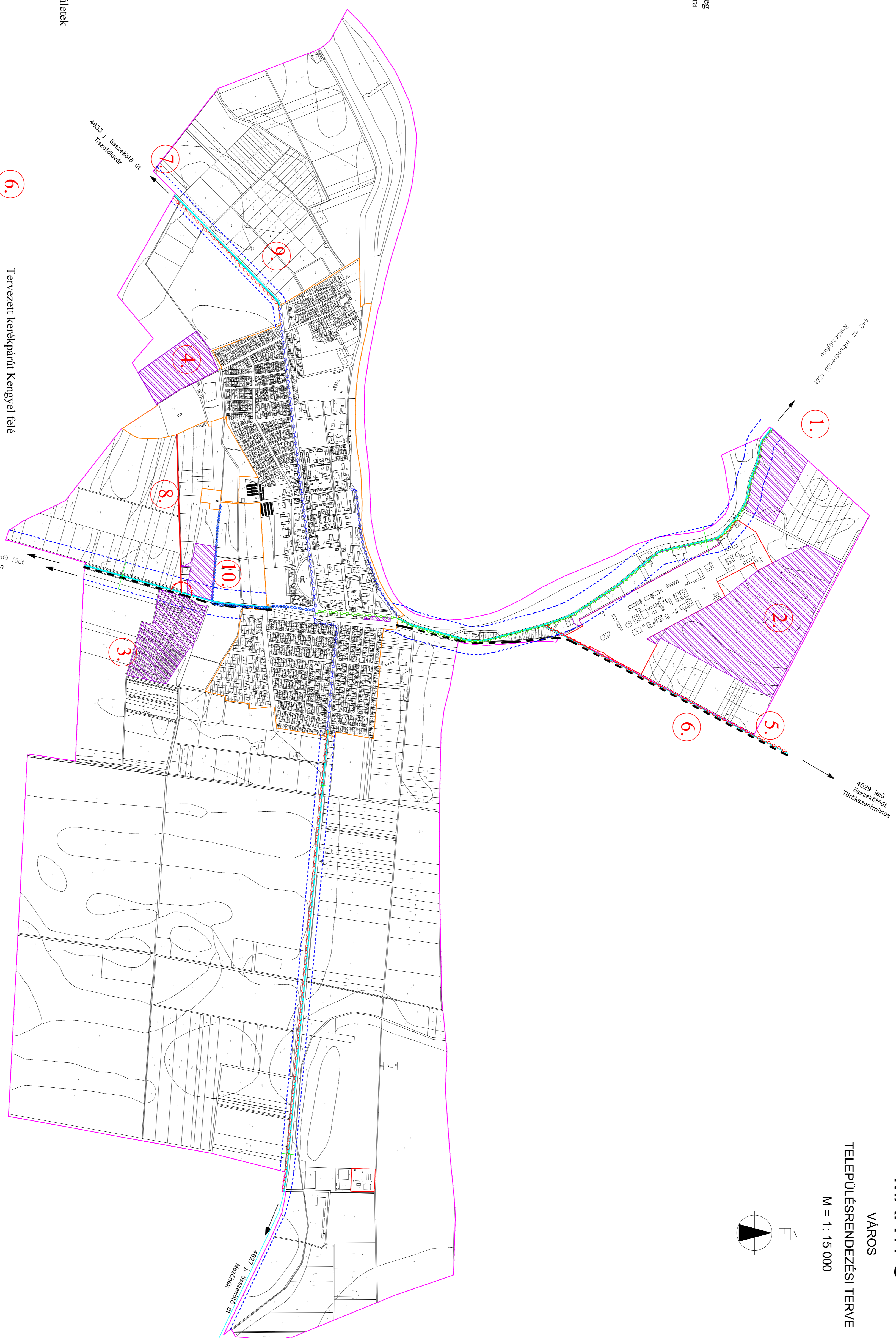
Jelmagyarázat:

- közigazgatási terület határa
- belterület határa
- beépített és beépítésre szánt, illetőleg beépítésre nem szánt területek határa
- országos közút
- védőtávolság
- ipartelepítési tervezett út
- tervezett csomópont
- vasútvonal
- regionális jelentőségű kerékpárút
- helyi jelentőségű kerékpárút
- tervezett regionális kerékpárút

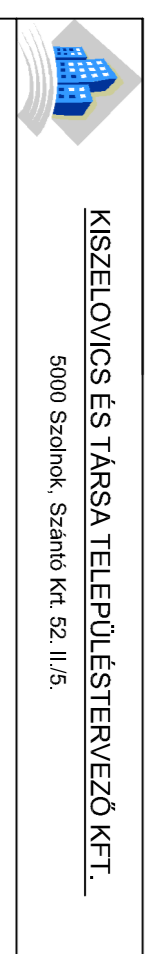


Módosítással érintett területek

- 1. Tervezett ipartelepítési terület
- 2. Ipartelepítési kijelölésének megszüntetése
- 3. Tervezett hűtőházhasználati terület
- 4. Ipari park tervezett bővítési, fejlesztési területe
- 5. 4629. jelű út fejlesztése



- 6. Tervezett kerékpárút Kengyel felé
- 7. 4633. jelű út fejlesztése
- 8. Ipari parkba vezető út építése
- 9. Martfű - Cibakháza tervezett kerékpárút
- 10. Rekultivált hulladéklerakó területén naplempapark tervezett



KISZÉLOVICS ÉS TÁRSASÁG TELEPÜLÉSTERVEZŐ KFT.
5000 Szolnok, Szamo Krt. 52. II/5.

MARTFÜ VÁROS TELEPÜLÉSRENDÉZÉSI TERVE

KÖZLEKEDÉSI JAVASLAT I. (KÜLTÉRÜLET)

Időpont	Datum	Állapot
Munkaanyag	Szolnok, 2019. Május 10.	K - 1
Városi közlekedési terv	Szolnok, 2019. Május 10.	Városi közlekedési terv
Városi közlekedési terv	Szolnok, 2019. Május 10.	Városi közlekedési terv